







Legende:

-  Forstbetriebskarte (FBK)
-  Abstand 20m
-  Grillplatz
-  Grenzverläufe Seenverordnung

0 25 50 m



Luftbild: © Stadt Leverkusen; Stand: Juli 2022; FB Kataster und Vermessung

Juli 2023 - FB 62 Kataster und Vermessung