










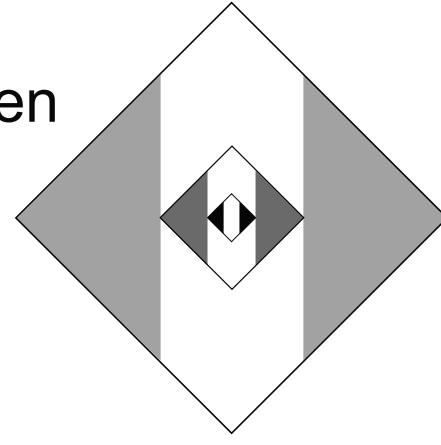


**Zeichenerklärung**

	Schule
	Vorgeschlagener Schulweg
	Fuß- und Radwegbrücke
	Fußgängerunterführung
	Zebrastreifen
	Druckknopfampel
	Vollsignalisierung
	Überquerungshilfe
	Schülerlotse

Kartographie:  
 Fachbereich Kataster und Vermessung

# Stadt Leverkusen



## Schulwegkarte

Katholische Grundschule  
Lohrstraße  
St. Stephanusschule  
I / 228

Gemeinschaftsgrundschule  
Lohrstraße  
Hans-Christian-Andersen-Schule  
I / 229

Stand: März 2023

Herausgeber:  
Stadt Leverkusen  
Der Oberbürgermeister  
Fachbereich Schulen

Liebe Eltern,  
viele Kinder wählen für den Weg  
zwischen Zuhause und Schule  
unbekümmert die kürzeste Strecke. Als  
Eltern wissen Sie, daß dies beim  
heutigen Verkehr für Ihr Kind nicht  
ungefährlich sein kann.  
Die Stadt Leverkusen hat daher diesen  
Schulwegplan erarbeitet. Er zeigt Ihnen  
einen möglichst gefahrlosen Schulweg  
für Ihr Kind auf. Bitte sprechen Sie mit  
Ihrem Kind den Weg zur Schule nach  
diesem Plan ab. Am besten üben Sie mit  
Ihm an Ort und Stelle das Überschreiten  
der Fahrbahn an den wichtigsten  
(gefährlichen) Straßenübergängen.  
Und überprüfen Sie auch später, ob der  
Schulweg tatsächlich so eingehalten  
wird und die gesicherten Übergänge  
benutzt werden. Denken Sie daran: Es  
ist zur Sicherheit Ihres Kindes!

Ihr  
Fachbereich Schulen