



Leverkusener
Statistik

»Im Fokus«

Heft 9

Das Ergebnis der Wahl des
Oberbürgermeisters 2015 in Leverkusen

Herausgeber:

Stadt Leverkusen
Der Oberbürgermeister
Statistikstelle
in Zusammenarbeit mit
der Stadtwerbung

Druck: Stadtdruckerei

Leverkusen, Oktober 2015

gedruckt auf chlorfrei gebleichtem Papier



Inhalt

Das Ergebnis der Wahl des Oberbürgermeisters 2015 in Leverkusen

1. Vorbemerkungen	4
2. Rechtsgrundlagen	4
3. Wahlsystem, Wahlrecht und Wählbarkeit	6
4. Auswertungsmöglichkeiten im Rahmen der Kommunalstatistik	6
5. Die Wahl des Oberbürgermeisters	7
5.1. Die Kandidaten	7
5.2. Die Hauptwahl	7
5.2.1. Die Wahlberechtigten und die Wahlbeteiligung	7
5.2.2. Das Wahlergebnis	9
Anhang	
Die 26 Kommunalwahlbezirke in Leverkusen	26
Stimmzettel (Muster)	27
Tabellenverzeichnis	28
Literatur	28
Übersichtskarte: Die Kommunalwahlbezirke in Leverkusen	29
Übersichtskarte: Die Stimmbezirke in Leverkusen	30

1. Vorbemerkungen

Am 13. September 2015 fanden in Nordrhein-Westfalen und somit auch in Leverkusen Kommunalwahlen statt. In Leverkusen und in weiteren elf kreisfreien Städten des Landes wurde

die Oberbürgermeisterin bzw. der Oberbürgermeister

gewählt.¹

Im Jahr 2007 hatte die nordrhein-westfälische Landesregierung um Ministerpräsident Rüttgers (CDU), die Wahlen der (Ober-)Bürgermeister und Landräte von den Ratswahlen abgekoppelt. Das hatte zur Folge, dass im Jahre 2009 die Stadträte für eine fünfjährige, die Hauptverwaltungsbeamten jedoch für eine sechsjährige Amtszeit gewählt wurden.

2011 wurde diese Entscheidung durch den von Ministerpräsidentin Kraft (SPD) geführten Landtag Nordrhein-Westfalens wieder rückgängig gemacht, so dass die sogenannte kommunale Verantwortungsgemeinschaft wieder hergestellt wurde. Hieraus resultierten für die Kommunalwahlen 2014 einige Sonderregelungen:

- Stadträte sowie Bezirksvertretungen wurden einmalig für eine Wahlperiode von sechs Jahren gewählt, zukünftig (ab 2020) wieder für fünf Jahre,
- den (Ober-)Bürgermeistern und Landräten, welche zusammen mit den allgemeinen Kommunalwahlen 2009 gewählt worden waren, wurde ein einmaliges Rücktrittsrecht angeboten, so dass die Direktwahlen mit den Wahlen des Rates zusammengelegt werden konnten.

Die Wahl der Nachfolger, der 2009 gewählten (Ober-)Bürgermeister und Landräte, die ihr Amt nicht vorzeitig zur Verfügung gestellt hatten und deren Amtszeit am 20. Oktober 2015 abgelaufen war, fand am 13. September 2015 statt.

Die Ergebnisse der politischen Wahlen in Deutschland werden in räumlicher Gliederung bis auf die Gemeindeebene herunter von den Statistischen Landesämtern durch umfangreiche, detaillierte, statistische Auswertungen dokumentiert.

Im Gegensatz dazu charakterisiert die **kleinräumige Betrachtung** die besonderen Aspekte der kommunalen Wahlstatistik.

So informiert der vorliegende Bericht über die **Wahl des Oberbürgermeisters** in Leverkusen. Die Ergebnisse werden sowohl für die Stadt insgesamt, als auch in der Unterscheidung nach Kommunalwahlbezirken und Stimmbezirken² dargestellt. Die Zahlen beziehen sich auf das amtliche Endergebnis³.

2. Rechtsgrundlagen

Für die Wahl des Oberbürgermeisters 2015 galten im Wesentlichen die nachfolgend aufgeführten Rechtsvorschriften⁴. Die verfassungsrechtlichen Grundlagen ergeben sich aus

- dem Grundgesetz für die Bundesrepublik Deutschland vom 23. Mai 1949 (BGBl. S. 1), zuletzt geändert durch Gesetz vom 23. Dezember 2014 (BGBl. I S. 2438) und

¹ Gleichzeitig fanden in elf Kreisen und 156 kreisangehörigen Gemeinden die Wahlen der Hauptverwaltungsbeamten statt.

² Die jeweils einem Wahllokal zugeordneten kleinsten organisatorischen Bezirke, die für die Durchführung von Wahlen gebildet werden, heißen bei Europa- und Bundestagswahlen „Wahlbezirke“ und bei Landtags- und Kommunal- und Oberbürgermeisterwahlen in Nordrhein-Westfalen „Stimmbezirke“.

³ Das amtliche Endergebnis der Wahl des Oberbürgermeisters 2015 in Leverkusen wurde durch den Wahlausschuss der Stadt in seiner Sitzung am 14. September 2015 festgestellt

⁴ Vgl. Schellen/Naujoks/Wittrock: Leitfaden für die Vorbereitung und Durchführung der Wahlen von (Ober-)Bürgermeistern und Landräten in Nordrhein-Westfalen am 13. September 2015, Stuttgart 2015, S. 9

- der Verfassung für das Land Nordrhein-Westfalen vom 28. Juni 1950 (GV. NW. S. 127/GS. NW. S. 3), zuletzt geändert durch Gesetz vom 25. Oktober 2011 (GV. NRW. S. 499) - SGV. NRW. 100 -.

Darüber hinaus waren wesentliche Rechtsgrundlagen durch

- die Gemeindeordnung für das Land Nordrhein-Westfalen (GO NRW) i. d. F. der Bekanntmachung vom 14. Juli 1994 (GV. NRW. S. 666), zuletzt geändert durch Gesetz vom 19. Dezember 2013 (GV. NRW. S. 878), - SGV. NRW. 2023 - und durch
- einige Regelungen des Landesbeamtengesetzes (LBG) i. d. F. der Bekanntmachung vom 21. April 2009 (GV. NRW. S. 224), zuletzt geändert durch das Gesetz vom 9. Dezember 2014 (GV. NRW. S. 874), - SGV. NRW. 2030 -

festgelegt.

Die eigentlichen, speziellen normativen Regelungen für die Durchführung der Wahl des Oberbürgermeisters 2015 waren vor allem in

- dem Kommunalwahlgesetz (KWahlG) i. d. F. der Bekanntmachung vom 30. Juni 1998 (GV. NRW. S. 454, ber. S. 509 und 1999 S. 70), zuletzt geändert durch Gesetz vom 1. Oktober 2013 (GV. NRW. S. 564), - SGV. NRW. 1112 -,
- der Kommunalwahlordnung (KWahlO) vom 31. August 1993 (GV. NRW. S. 592, ber. S. 967), zuletzt geändert durch Verordnung vom 3. Dezember 2013 (GV. NRW. S. 730), - SGV. NRW. 1112 -,
- das Gesetz zur Änderung des Kommunalwahlgesetzes und zur Änderung kommunal-verfassungsrechtlicher Vorschriften vom 1. Oktober 2013 (GV. NRW. S. 564),
- Artikel 1, 11 und 12 des Gesetzes über die Zusammenlegung der allgemeinen Kommunalwahlen mit den Europawahlen (KWahlZG) vom 24. Juni 2008 (GV. NRW. S. 514) und
- dem Gesetz zur Stärkung der kommunalen Demokratie vom 9. April 2013 (GV. NRW. S. 194), geändert durch Gesetz vom 1. Oktober 2013 (GV. NRW. S. 564)

enthalten.

Hinzuweisen ist schließlich auf die allgemeinen Vorschriften, soweit sie für die Wahlen einschlägig sind,

- des Parteigesetzes i. d. F. der Bekanntmachung vom 31. Januar 1994 (BGBl. I S. 149), zuletzt geändert durch das Gesetz vom 23. August 2011 (BGBl. I S. 1748) und
- des Strafgesetzbuchs (§§ 107 bis 108 d, § 156) i. d. F. der Bekanntmachung vom 13. November 1998 (BGBl. I S. 3322), zuletzt geändert durch Gesetz vom 23. April 2014 (BGBl. I S. 410).

3. Wahlsystem, Wahlrecht und Wählbarkeit

Für die Wahl des Oberbürgermeisters gelten die Grundsätze der **Mehrheitswahl**. Dabei hat jeder Wähler eine Stimme. Gewählt ist, wer mehr als die Hälfte der gültigen Stimmen erhalten hat.

Erreicht von mehreren Bewerbern niemand mehr als die Hälfte der Stimmen, findet am zweiten Sonntag nach der Wahl eine Stichwahl⁵ unter den beiden Bewerbern statt, die in der Hauptwahl die höchsten Stimmzahlen erhalten haben.

Gewinner der Stichwahl ist, wer von den gültigen Stimmen die höchste Stimmzahl erreicht. Bei Stimmgleichheit erfolgt ein Losentscheid.

Kandidiert von vornherein nur ein Bewerber, so ist er gewählt, wenn die Mehrheit der Wähler sich für ihn entschieden hat. Nach dem Gesetz zur Stärkung der kommunalen Demokratie ist es nun nicht mehr erforderlich, dass außerdem mindestens 25 % der Wahlberechtigten für ihn gestimmt haben.

Wahlberechtigt sind alle Deutschen und Unionsbürger die das 16. Lebensjahr vollendet und mindestens seit dem 16. Tag vor der Wahl im jeweiligen Wahlgebiet ihre (Haupt-) Wohnung haben oder sich sonst gewöhnlich aufhalten, ohne eine Wohnung außerhalb des Wahlgebiets zu haben, sofern nicht ein Wahlausschlussgrund vorliegt.

Die Ausübung des Wahlrechts hängt zudem davon ab, ob die wahlberechtigte Person in ein Wählerverzeichnis eingetragen ist oder einen Wahlschein besitzt.

Zum Oberbürgermeister **wählbar** ist jeder Deutsche oder in Deutschland wohnhafte Unionsbürger, der das 23. Lebensjahr vollendet hat, nicht vom Wahlrecht ausgeschlossen ist und die Gewähr für ein jederzeitiges Eintreten für die freiheitliche demokratische Grundordnung im Sinne des Grundgesetzes bietet.

Nicht wählbar ist, wer am Wahltag infolge Richterspruchs in der Bundesrepublik Deutschland die Wählbarkeit oder die Fähigkeit zur Bekleidung öffentlicher Ämter nicht besitzt.

4. Auswertungsmöglichkeiten im Rahmen der Kommunalstatistik

Die Auswertungsmöglichkeiten der Wahlstatistik stützen sich bei allen Wahlen auf die jeweilige Zahl der Wahlberechtigten, der Wähler und Nichtwähler, der gültigen und ungültigen Stimmen und auf die Verteilung der gültigen Stimmen auf die einzelnen Wahlvorschläge.

Wie bereits erwähnt liegt der besondere Aspekt der kommunalen Wahlstatistik in der **kleinräumigen Betrachtung** des Wahlgesehens. Dabei werden vor allem stadtteiltypische Unterschiede im Wahlverhalten sichtbar.

In Leverkusen erfolgt die Ermittlung des Ergebnisses der Wahl des Oberbürgermeisters 2015, bezogen auf das Stadtgebiet, auf der Ebene von 108 Stimmbezirken⁶. Ein vollständiges Wahlergebnis, in das die durch Briefwahl abgegebenen Stimmen einbezogen sind, lässt sich nur für die 26 Kommunalwahlbezirke der Stadt ermitteln.

Eine repräsentative Wahlstatistik findet bei (Ober-)bürgermeister- und Landratswahlen nicht statt.

⁵ Die gesetzlichen Regelungen zur Stichwahl waren nunmehr wieder eingeführt worden, nachdem Sie für die Wahlen der Hauptverwaltungsbeamten im Jahr 2009 abgeschafft worden waren.

⁶ Die jeweils einem Wahllokal zugeordneten kleinsten organisatorischen Bezirke, die für die Durchführung von Wahlen gebildet werden, heißen bei Europa- und Bundestagswahlen „Wahlbezirke“ und bei Landtags- und Kommunal- und Oberbürgermeisterwahlen in Nordrhein-Westfalen „Stimmbezirke“.

5. Die Wahl des Oberbürgermeisters

5.1. Die Kandidaten

Zur Wahl des Oberbürgermeisters der Stadt Leverkusen am 13. September 2015 hatten sich vier Kandidaten beworben. Im Einzelnen waren dies

- Reinhard **Buchhorn**⁷ (CDU),
- Uwe **Richrath** (SPD),
- Erhard **Schoofs** (BÜRGERLISTE) und
- Markus **Beisicht** (Pro NRW).

5.2. Die Hauptwahl

5.2.1. Die Wahlberechtigten und die Wahlbeteiligung

Tabelle 1: Die Wahlberechtigten bei der Hauptwahl des Oberbürgermeisters 1999 bis 2015 in Leverkusen

Wahl des Oberbürgermeisters	Wahlberechtigte			
	absolut	Entwicklung		Anteil an der Bevölkerung insg. in %
		absolut	in %	
1999	123.867	x	x	76,9
2004	125.708	+ 1.841	+ 1,5	77,5
2009	126.771	+ 1.063	+ 0,8	78,7
2015	128.369	+ 1.598	+ 1,3	78,0

Tabelle 2: Die Wahlbeteiligung bei der Hauptwahl des Oberbürgermeisters 1999 bis 2015 in Leverkusen

Wahl des Oberbürgermeisters	Wähler				Nichtwähler			
	abs.	in %	Entwicklung		abs.	in %	Entwicklung	
			abs.	in %			abs.	in %
1999	62.954	50,8	x	x	60.913	49,2	x	x
2004	61.685	49,1	- 1.269	- 2,0	64.023	50,9	+ 3.110	+ 5,1
2009	60.827	48,0	- 858	- 1,4	65.944	52,0	+ 1.921	+ 3,0
2015	46.820	36,5	- 14.007	- 23,0	81.549	63,5	+ 15.605	+ 23,7

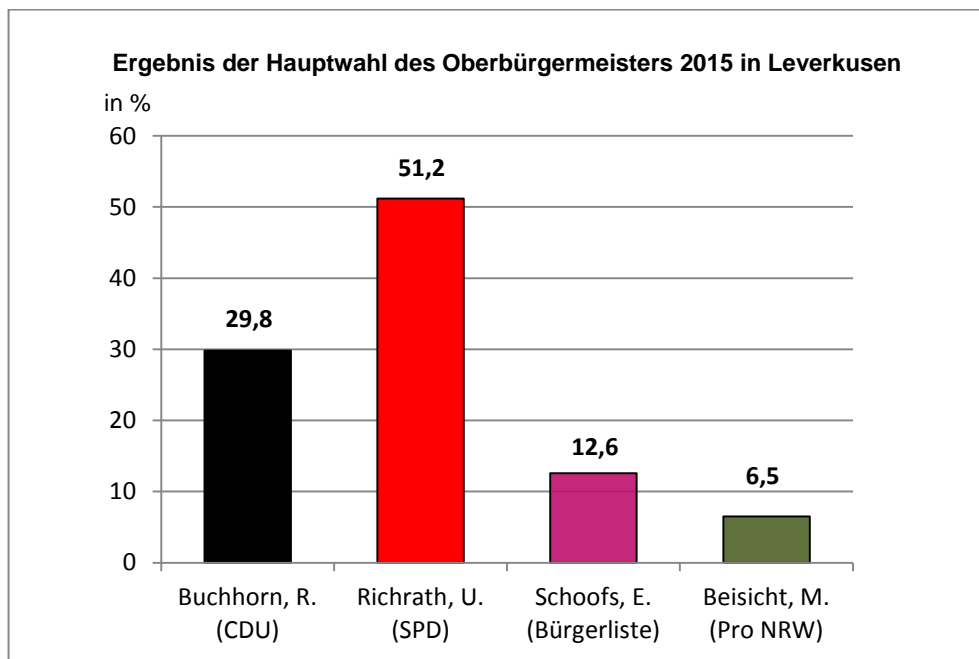
⁷ Reinhard Buchhorn war seit der Wahl 2009 Oberbürgermeister in Leverkusen.

Tabelle 3: Die Wahlberechtigten und die Wahlbeteiligung bei der Hauptwahl des Oberbürgermeisters 2015 in den Kommunalwahlbezirken der Stadt Leverkusen

Kommunalwahlbezirk	Wahlberechtigte		Wähler	
	absolut	in %	absolut	in %*)
11 Wiesdorf-Nordwest	5.176	4,0	1.511	29,2
12 Wiesdorf-Nordost	3.739	2,9	1.146	30,6
13 Wiesdorf-Süd	4.445	3,5	1.399	31,5
14 Manfort	4.440	3,5	1.241	28,0
15 Rheindorf-Süd	5.052	3,9	2.110	41,8
16 Rheindorf-Mitte	3.538	2,8	1.010	28,5
17 Rheindorf-Nord	3.458	2,7	1.053	30,5
18 Hitdorf	6.287	4,9	2.666	42,4
21 Opladen-Nord	5.230	4,1	2.403	45,9
22 Opladen-Mitte	5.840	4,5	1.957	33,5
23 Opladen-Südost	5.081	4,0	1.562	30,7
24 Küppersteg-NO/ Opladen-SW	5.215	4,1	1.881	36,1
25 Küppersteg-Südost	4.464	3,5	1.564	35,0
26 Bürrig	5.228	4,1	2.098	40,1
27 Quettingen-Ost	5.307	4,1	1.663	31,3
28 Quettingen-West	4.802	3,7	1.145	23,8
29 Bergisch Neukirchen	5.630	4,4	2.548	45,3
31 Waldsiedlung/ Schlebusch-Südost	5.338	4,2	2.619	49,1
32 Schlebusch-Südwest	4.783	3,7	1.687	35,3
33 Schlebusch-Nordost	5.158	4,0	2.140	41,5
34 Schlebusch-Mitte und -Ost	4.741	3,7	2.254	47,5
35 Steinbüchel-Südwest und -Mitte	5.980	4,7	2.209	36,9
36 Steinbüchel-Nord und Südost	5.733	4,5	1.880	32,8
37 Lützenkirchen-Ost	4.179	3,3	1.418	33,9
38 Lützenkirchen-West	4.796	3,7	1.943	40,5
39 Alkenrath/ Schlebusch-West	4.729	3,7	1.713	36,2
insgesamt	128.369	100,0	46.820	36,5

*) an den Wahlberechtigten (Wahlbeteiligung)

5.2.2. Das Wahlergebnis



Im Rahmen der Hauptwahl wurde der SPD-Kandidat Uwe Richrath mit mehr als der Hälfte der gültigen Stimmen (51,2 %) zum neuen Oberbürgermeister gewählt.

Eine Stichwahl hatte sich damit erübrigt.

Tabelle 4: Die Verteilung der gültigen Stimmen bei der Hauptwahl des Oberbürgermeisters 2015 in Leverkusen bei der Urnen- und der Briefwahl

Wahlvorschlag (Kandidat)	gültige Stimmen					
	insgesamt		Urnenwahl		Briefwahl	
	absolut	in %	absolut	in %	absolut	in %
Reinhard Buchhorn (CDU)	13.809	29,8	10.011	28,8	3.798	32,8
Uwe Richrath (SPD)	23.730	51,2	17.964	51,6	5.766	49,8
Erhard Schoofs (BÜRGERLISTE)	5.827	12,6	4.493	12,9	1.334	11,5
Markus Beisicht (Pro NRW)	3.017	6,5	2.330	6,7	687	5,9
insgesamt	46.383	100,0	34.798	100,0	11.585	100,0

Tabelle 5: Die Verteilung der gültigen Stimmen bei der Hauptwahl des Oberbürgermeisters 2015 in Leverkusen nach Kommunalwahlbezirken

Kommunalwahlbezirk	gültige Stimmen				
	insgesamt	Buchhorn	Richrath	Schoofs	Beisicht
11 Wiesdorf-Nordwest	1.496	296	863	213	124
12 Wiesdorf-Nordost	1.136	245	643	169	79
13 Wiesdorf-Süd	1.379	433	675	155	116
14 Manfort	1.228	277	668	173	110
15 Rheindorf-Süd	2.096	328	1.054	596	118
16 Rheindorf-Mitte	1.000	188	425	286	101
17 Rheindorf-Nord	1.042	173	420	355	94
18 Hitdorf	2.652	705	1.262	553	132
21 Opladen-Nord	2.388	845	1.237	195	111
22 Opladen-Mitte	1.932	611	1.005	193	123
23 Opladen-Südost	1.547	467	819	161	100
24 Küppersteg-NO/ Opladen-SW	1.853	514	1.028	184	127
25 Küppersteg-Südost	1.546	433	781	236	96
26 Bürrig	2.079	568	1.072	314	125
27 Quettingen-Ost	1.643	576	804	143	120
28 Quettingen-West	1.134	314	582	130	108
29 Bergisch Neukirchen	2.528	872	1.261	236	159
31 Waldsiedlung/ Schlebusch-Südost	2.597	1.007	1.263	226	101
32 Schlebusch-Südwest	1.669	478	945	135	111
33 Schlebusch-Nordost	2.124	749	1.086	178	111
34 Schlebusch-Mitte und -Ost	2.241	929	1.074	147	91
35 Steinbüchel-Südwest und -Mitte	2.189	668	1.167	190	164
36 Steinbüchel-Nord und Südost	1.858	579	951	180	148
37 Lützenkirchen-Ost	1.406	512	686	111	97
38 Lützenkirchen-West	1.927	602	1.020	158	147
39 Alkenrath/ Schlebusch-West	1.693	440	939	210	104
insgesamt	46.383	13.809	23.730	5.827	3.017

Tabelle 6: Die relative Verteilung der gültigen Stimmen bei der Hauptwahl des Oberbürgermeisters 2015 in Leverkusen nach Kommunalwahlbezirken

Kommunalwahlbezirk	gültige Stimmen in %				
	insgesamt	Buchhorn	Richrath	Schoofs	Beisicht
11 Wiesdorf-Nordwest	100,0	19,8	57,7	14,2	8,3
12 Wiesdorf-Nordost	100,0	21,6	56,6	14,9	7,0
13 Wiesdorf-Süd	100,0	31,4	48,9	11,2	8,4
14 Manfort	100,0	22,6	54,4	14,1	9,0
15 Rheindorf-Süd	100,0	15,6	50,3	28,4	5,6
16 Rheindorf-Mitte	100,0	18,8	42,5	28,6	10,1
17 Rheindorf-Nord	100,0	16,6	40,3	34,1	9,0
18 Hitdorf	100,0	26,6	47,6	20,9	5,0
21 Opladen-Nord	100,0	35,4	51,8	8,2	4,6
22 Opladen-Mitte	100,0	31,6	52,0	10,0	6,4
23 Opladen-Südost	100,0	30,2	52,9	10,4	6,5
24 Küppersteg-NO/ Opladen-SW	100,0	27,7	55,5	9,9	6,9
25 Küppersteg-Südost	100,0	28,0	50,5	15,3	6,2
26 Bürrig	100,0	27,3	51,6	15,1	6,0
27 Quettingen-Ost	100,0	35,1	48,9	8,7	7,3
28 Quettingen-West	100,0	27,7	51,3	11,5	9,5
29 Bergisch Neukirchen	100,0	34,5	49,9	9,3	6,3
31 Waldsiedlung/ Schlebusch-Südost	100,0	38,8	48,6	8,7	3,9
32 Schlebusch-Südwest	100,0	28,6	56,6	8,1	6,7
33 Schlebusch-Nordost	100,0	35,3	51,1	8,4	5,2
34 Schlebusch-Mitte und -Ost	100,0	41,5	47,9	6,6	4,1
35 Steinbüchel-Südwest und -Mitte	100,0	30,5	53,3	8,7	7,5
36 Steinbüchel-Nord und Südost	100,0	31,2	51,2	9,7	8,0
37 Lützenkirchen-Ost	100,0	36,4	48,8	7,9	6,9
38 Lützenkirchen-West	100,0	31,2	52,9	8,2	7,6
39 Alkenrath/ Schlebusch-West	100,0	26,0	55,5	12,4	6,1
insgesamt	100,0	29,8	51,2	12,6	6,5

Tabelle 7: Die Wahlberechtigten, die Wähler und die Verteilung der gültigen Stimmen bei der Hauptwahl des Oberbürgermeisters 2015 in Leverkusen nach Stimmbezirken

Stimmbezirk	Wahlberechtigte	Wähler	gültige Stimmen	Buchhorn, R. (CDU)	Richrath, U. (SPD)	Schoofs, E. (BÜRGERLISTE)	Beisicht, M. (PRO NRW)
111 Fachbereich Stadtgrün Nobelstr. in %	1.097 x	241 x	241 x	36 14,9	138 57,3	43 17,8	24 10,0
112 Jugendwerkstatt Dhünnstr. in %	1.236 x	336 x	328 x	48 14,6	201 61,3	62 18,9	17 5,2
113 GGS Dönhoffstr. in %	1.314 x	217 x	216 x	47 21,8	107 49,5	31 14,4	31 14,4
114 GGS Dönhoffstr. in %	1.529 x	321 x	318 x	85 26,7	174 54,7	33 10,4	26 8,2
121 Lise-Meitner-Schule Am Stadtpark in %	1.033 x	264 x	261 x	82 31,4	133 51,0	29 11,1	17 6,5
122 Lise-Meitner-Schule Am Stadtpark in %	1.355 x	301 x	296 x	49 16,6	171 57,8	50 16,9	26 8,8
123 Pestalozzischule, H.-v.-Helmholtz-Str. in %	1.351 x	323 x	322 x	49 15,2	193 59,9	57 17,7	23 7,1
131 Musikschule Fr.- Ebert-Str. in %	1.309 x	227 x	225 x	86 38,2	95 42,2	27 12,0	17 7,6
132 GGS Fontanestr. in %	818 x	278 x	273 x	109 39,9	113 41,4	37 13,6	14 5,1
133 Pestalozzischule, H.-v.-Helmholtz-Str. in %	1.147 x	215 x	205 x	38 18,5	125 61,0	25 12,2	17 8,3
134 Jugendhaus Lindenhof Weiherstr. in %	1.171 x	263 x	262 x	58 22,1	147 56,1	25 9,5	32 12,2

noch Tabelle 7: Die Wahlberechtigten, die Wähler und die Verteilung der gültigen Stimmen bei der Hauptwahl des Oberbürgermeisters 2015 in Leverkusen nach Stimmbezirken

Stimmbezirk	Wahlberechtigte	Wähler	gültige Stimmen	Buchhorn, R. (CDU)	Richrath, U. (SPD)	Schoofs, E. (BÜRGERLISTE)	Beisicht, M. (PRO NRW)
141 Tageseinr. f. K. Borkumstr.	1.384	313	308	49	191	43	25
in %	x	x	x	15,9	62,0	14,0	8,1
142 GGS Regenbogenschule Scharnhorststr.	1.066	253	251	62	132	33	24
in %	x	x	x	24,7	52,6	13,1	9,6
143 GGS Regenbogenschule Scharnhorststr.	718	117	116	28	55	18	15
in %	x	x	x	24,1	47,4	15,5	12,9
144 Wolfgang-Obladen- Halle Scharnhorststr.	1.272	250	245	65	120	39	21
in %	x	x	x	26,5	49,0	15,9	8,6
151 KGS Burgweg	1.199	371	371	45	176	125	25
in %	x	x	x	12,1	47,4	33,7	6,7
152 KGS Burgweg	1.390	448	444	86	218	117	23
in %	x	x	x	19,4	49,1	26,4	5,2
153 Käthe-Kollwitz-Schule Deichtorstr.	1.220	367	365	53	193	92	27
in %	x	x	x	14,5	52,9	25,2	7,4
154 KGS Burgweg	1.243	439	431	58	235	116	22
in %	x	x	x	13,5	54,5	26,9	5,1
161 GGS Löwenzahnschule Netzestr.	1.251	268	264	53	101	74	36
in %	x	x	x	20,1	38,3	28,0	13,6
162 GGS Löwenzahnschule Netzestr.	1.260	271	266	46	114	78	28
in %	x	x	x	17,3	42,9	29,3	10,5

noch Tabelle 7: Die Wahlberechtigten, die Wähler und die Verteilung der gültigen Stimmen bei der Hauptwahl des Oberbürgermeisters 2015 in Leverkusen nach Stimmbezirken

Stimmbezirk	Wahlberechtigte	Wähler	gültige Stimmen	Buchhorn, R. (CDU)	Richrath, U. (SPD)	Schoofs, E. (BÜRGERLISTE)	Beisicht, M. (PRO NRW)
163 GGS Löwenzahnschule Netzestr.	1.027	242	241	48	109	63	21
in %	x	x	x	19,9	45,2	26,1	8,7
171 GGS Masurenstr.	1.329	315	312	39	117	118	38
in %	x	x	x	12,5	37,5	37,8	12,2
172 GGS Masurenstr.	1.104	262	258	39	106	96	17
in %	x	x	x	15,1	41,1	37,2	6,6
173 Tageseinr. f. K. Bodestr.	1.025	269	266	48	113	84	21
in %	x	x	x	18,0	42,5	31,6	7,9
181 Feuerwehrhaus Hitdorfer Str.	1.562	535	534	143	252	96	43
in %	x	x	x	26,8	47,2	18,0	8,1
182 H.-C.-Andersen- Schule Lohrstr.	1.589	503	501	142	248	98	13
in %	x	x	x	28,3	49,5	19,6	2,6
183 H.-C.-Andersen- Schule Lohrstr.	1.594	518	513	124	236	122	31
in %	x	x	x	24,2	46,0	23,8	6,0
184 H.-C.-Andersen- Schule Lohrstr.	1.542	496	493	125	245	101	22
in %	x	x	x	25,4	49,7	20,5	4,5
211 R.-Deycks-Schule Haus-Vorster Str.	1.210	294	292	64	164	29	35
in %	x	x	x	21,9	56,2	9,9	12,0
212 FB Straßenverkehr H.-Vorster Str.	1.151	400	398	163	194	30	11
in %	x	x	x	41,0	48,7	7,5	2,8

noch Tabelle 7: Die Wahlberechtigten, die Wähler und die Verteilung der gültigen Stimmen bei der Hauptwahl des Oberbürgermeisters 2015 in Leverkusen nach Stimmbezirken

Stimmbezirk	Wahlberechtigte	Wähler	gültige Stimmen	Buchhorn, R. (CDU)	Richrath, U. (SPD)	Schoofs, E. (BÜRGERLISTE)	Beisicht, M. (PRO NRW)
213 R.-Deycks-Schule Haus- Vorster Str.	711	290	289	108	153	17	11
in %	x	x	x	37,4	52,9	5,9	3,8
214 KGS Remigiusschule,Wiembachallee	963	378	376	136	193	31	16
in %	x	x	x	36,2	51,3	8,2	4,3
215 Haus der Familie Elsbachstr.	1.195	466	463	151	256	40	16
in %	x	x	x	32,6	55,3	8,6	3,5
221 Altenheim DRK-Zentrum Düsseldorfer Str.	1.225	268	266	72	132	33	29
in %	x	x	x	27,1	49,6	12,4	10,9
222 Altenheim DRK-Zentrum Düsseldorfer Str.	916	209	205	59	115	22	9
in %	x	x	x	28,8	56,1	10,7	4,4
223 CBT Haus Upladin Opladener Platz	1.256	341	337	111	168	36	22
in %	x	x	x	32,9	49,9	10,7	6,5
224 CBT Haus Upladin Opladener Platz	1.140	267	262	100	125	23	14
in %	x	x	x	38,2	47,7	8,8	5,3
225 Landrat-Lucas-Schule P.- Neuenheuser-Str.	1.303	406	402	110	222	42	28
in %	x	x	x	27,4	55,2	10,4	7,0
231 Dep. GGS Herzogschule,Hans-Schlehahn- Str.	1.225	290	284	75	171	29	9
in %	x	x	x	26,4	60,2	10,2	3,2
232 Dep. GGS Herzogschule,Hans-Schlehahn- Str.	1.509	378	374	109	197	46	22
in %	x	x	x	29,1	52,7	12,3	5,9

noch Tabelle 7: Die Wahlberechtigten, die Wähler und die Verteilung der gültigen Stimmen bei der Hauptwahl des Oberbürgermeisters 2015 in Leverkusen nach Stimmbezirken

Stimmbezirk	Wahlberechtigte	Wähler	gültige Stimmen	Buchhorn, R. (CDU)	Richrath, U. (SPD)	Schoofs, E. (BÜRGERLISTE)	Beisicht, M. (PRO NRW)
233 Berufskolleg Stauffenbergstr.	1.348	327	323	109	174	25	15
in %	x	x	x	33,7	53,9	7,7	4,6
234 Berufskolleg Stauffenbergstr.	999	194	193	52	93	27	21
in %	x	x	x	26,9	48,2	14,0	10,9
241 Landrat-Lucas-Schule P.- Neuenheuser-Str.	1.149	309	305	78	178	26	23
in %	x	x	x	25,6	58,4	8,5	7,5
242 Landrat-Lucas-Schule P.- Neuenheuser-Str.	1.251	302	294	60	183	29	22
in %	x	x	x	20,4	62,2	9,9	7,5
243 Haus Ratibor Küppersteiger Str.	1.269	383	374	112	196	48	18
in %	x	x	x	29,9	52,4	12,8	4,8
244 Kerschensteinerschule Kerschenst.Str.	1.546	375	372	99	202	38	33
in %	x	x	x	26,6	54,3	10,2	8,9
251 Verw.Gebäude d. AVEA, Im Eisholz	934	312	308	83	167	42	16
in %	x	x	x	26,9	54,2	13,6	5,2
252 Kerschensteinerschule Kerschenst.Str.	994	192	192	52	99	26	15
in %	x	x	x	27,1	51,6	13,5	7,8
253 Schulgebäude Görresstr.	1.317	337	332	100	170	52	10
in %	x	x	x	30,1	51,2	15,7	3,0
254 Schulgebäude Görresstr.	1.219	347	339	79	168	61	31
in %	x	x	x	23,3	49,6	18,0	9,1

noch Tabelle 7: Die Wahlberechtigten, die Wähler und die Verteilung der gültigen Stimmen bei der Hauptwahl des Oberbürgermeisters 2015 in Leverkusen nach Stimmbezirken

Stimmbezirk	Wahlberechtigte	Wähler	gültige Stimmen	Buchhorn, R. (CDU)	Richrath, U. (SPD)	Schoofs, E. (BÜRGERLISTE)	Beisicht, M. (PRO NRW)
261 Dienstgeb. d. EVL Overfeldweg	1.321	340	337	92	169	50	26
in %	x	x	x	27,3	50,1	14,8	7,7
262 Kindertagesstätte Markusweg	1.312	406	399	111	206	56	26
in %	x	x	x	27,8	51,6	14,0	6,5
263 Seniorenzentrum Stresemannpl.	1.302	384	380	93	194	66	27
in %	x	x	x	24,5	51,1	17,4	7,1
264 Pf. St. Stephanus, Heinrich-Brüning-Str.	1.293	434	431	139	214	60	18
in %	x	x	x	32,3	49,7	13,9	4,2
271 D.-Bosco-Schule Quettinger Str.	1.400	399	393	125	209	30	29
in %	x	x	x	31,8	53,2	7,6	7,4
272 D.-Bosco-Schule Quettinger Str.	1.345	334	329	103	168	31	27
in %	x	x	x	31,3	51,1	9,4	8,2
273 GHS Neukronenberger Str.	1.275	312	308	100	143	35	30
in %	x	x	x	32,5	46,4	11,4	9,7
274 GGS Herderstr.	1.287	229	225	83	112	18	12
in %	x	x	x	36,9	49,8	8,0	5,3
281 M.-Kolbe Kindergarten,Pommernstr.	1.342	261	261	62	146	31	22
in %	x	x	x	23,8	55,9	11,9	8,4
282 GGS Herderstr.	1.170	203	201	51	106	24	20
in %	x	x	x	25,4	52,7	11,9	10,0

noch Tabelle 7: Die Wahlberechtigten, die Wähler und die Verteilung der gültigen Stimmen bei der Hauptwahl des Oberbürgermeisters 2015 in Leverkusen nach Stimmbezirken

Stimmbezirk	Wahlberechtigte	Wähler	gültige Stimmen	Buchhorn, R. (CDU)	Richrath, U. (SPD)	Schoofs, E. (BÜRGERLISTE)	Beisicht, M. (PRO NRW)
283 Haus der Jugend Kolberger Straße	1.004	241	236	71	111	30	24
in %	x	x	x	30,1	47,0	12,7	10,2
284 GGS Herderstr.	718	99	98	30	50	7	11
in %	x	x	x	30,6	51,0	7,1	11,2
285 Verw.Gebäude Fixheide, Borsigstr.	568	116	115	36	56	15	8
in %	x	x	x	31,3	48,7	13,0	7,0
291 Gemeindekomplex P.- Scheibler-Str.	1.227	447	445	162	226	30	27
in %	x	x	x	36,4	50,8	6,7	6,1
292 GGS Wuppertalstr.	1.146	399	394	114	220	34	26
in %	x	x	x	28,9	55,8	8,6	6,6
293 Begegnungsstätte Burscheider Str.	1.564	566	559	185	287	56	31
in %	x	x	x	33,1	51,3	10,0	5,5
294 Tageseinr. f. K. Engelbertstr.	843	264	263	101	116	30	16
in %	x	x	x	38,4	44,1	11,4	6,1
295 Tageseinr. f. K. Engelbertstr.	850	241	239	84	112	31	12
in %	x	x	x	35,1	46,9	13,0	5,0
311 GGS C.-M.-v.-Weber-Pl.	1.429	470	459	162	226	40	31
in %	x	x	x	35,3	49,2	8,7	6,8
312 GGS C.-M.-v.-Weber-Pl.	1.234	511	508	227	210	54	17
in %	x	x	x	44,7	41,3	10,6	3,3

noch Tabelle 7: Die Wahlberechtigten, die Wähler und die Verteilung der gültigen Stimmen bei der Hauptwahl des Oberbürgermeisters 2015 in Leverkusen nach Stimmbezirken

Stimmbezirk	Wahlberechtigte	Wähler	gültige Stimmen	Buchhorn, R. (CDU)	Richrath, U. (SPD)	Schoofs, E. (BÜRGERLISTE)	Beisicht, M. (PRO NRW)
313 KGS Th.-Morus-Schule Joh.-Dott-Str.	1.215	461	460	157	252	35	16
in %	x	x	x	34,1	54,8	7,6	3,5
314 KGS Th.-Morus-Schule Joh.-Dott-Str.	1.460	450	447	144	253	38	12
in %	x	x	x	32,2	56,6	8,5	2,7
321 Pfarrh. St. Th. Morus Alt. Grenzweg	1.090	226	223	59	127	16	21
in %	x	x	x	26,5	57,0	7,2	9,4
322 Pfarrh. St. Th. Morus Alt. Grenzweg	1.238	351	343	97	192	35	19
in %	x	x	x	28,3	56,0	10,2	5,5
323 Städt. Kindergarten Am Telegraf	1.446	454	452	137	244	33	38
in %	x	x	x	30,3	54,0	7,3	8,4
324 Städt. Kindergarten Am Telegraf	1.009	269	266	70	163	24	9
in %	x	x	x	26,3	61,3	9,0	3,4
331 Gesamtschule Ophovener Str.	1.154	385	384	108	210	38	28
in %	x	x	x	28,1	54,7	9,9	7,3
332 Gesamtschule Ophovener Str.	1.393	423	417	138	227	41	11
in %	x	x	x	33,1	54,4	9,8	2,6
333 Gesamtschule Ophovener Str.	1.125	370	369	122	200	24	23
in %	x	x	x	33,1	54,2	6,5	6,2
334 Gezelin-Schule Berg. Landstr.	1.486	375	373	156	167	27	23
in %	x	x	x	41,8	44,8	7,2	6,2

noch Tabelle 7: Die Wahlberechtigten, die Wähler und die Verteilung der gültigen Stimmen bei der Hauptwahl des Oberbürgermeisters 2015 in Leverkusen nach Stimmbezirken

Stimmbezirk	Wahlberechtigte	Wähler	gültige Stimmen	Buchhorn, R. (CDU)	Richrath, U. (SPD)	Schoofs, E. (BÜRGERLISTE)	Beisicht, M. (PRO NRW)
341 Altenzentr. St. Elisabeth An St. Andreas	1.587	535	531	204	270	33	24
in %	x	x	x	38,4	50,8	6,2	4,5
342 Städt. Kindergarten M.- Beckmann-Str.	1.310	499	495	188	249	35	23
in %	x	x	x	38,0	50,3	7,1	4,6
343 Städt. Kindergarten M.- Beckmann-Str.	1.318	498	498	204	233	41	20
in %	x	x	x	41,0	46,8	8,2	4,0
344 Haus Fabrizius, Neuenhausgasse	526	156	153	68	66	13	6
in %	x	x	x	44,4	43,1	8,5	3,9
351 Montanus-Realschule Steinbücheler Str.	1.110	214	212	49	129	17	17
in %	x	x	x	23,1	60,8	8,0	8,0
352 Tageseinr. f. K. II Th.- Heuss-Ring	999	274	272	88	133	24	27
in %	x	x	x	32,4	48,9	8,8	9,9
353 Tageseinr. f. K. I Th.- Heuss-Ring	932	193	189	51	96	17	25
in %	x	x	x	27,0	50,8	9,0	13,2
354 Montanus-Realschule Steinbücheler Str.	840	233	231	51	140	17	23
in %	x	x	x	22,1	60,6	7,4	10,0
355 GGS u. Comeniuschule, H.-Lübke-Str.	1.043	309	307	95	171	29	12
in %	x	x	x	30,9	55,7	9,4	3,9
356 Pfarrh. St. Franz. Steinbücheler Str.	1.056	379	376	116	198	43	19
in %	x	x	x	30,9	52,7	11,4	5,1

noch Tabelle 7: Die Wahlberechtigten, die Wähler und die Verteilung der gültigen Stimmen bei der Hauptwahl des Oberbürgermeisters 2015 in Leverkusen nach Stimmbezirken

Stimmbezirk	Wahlberechtigte	Wähler	gültige Stimmen	Buchhorn, R. (CDU)	Richrath, U. (SPD)	Schoofs, E. (BÜRGERLISTE)	Beisicht, M. (PRO NRW)
361 GGS A.-Lindgren-Schule, Brandenb. Str.	649	179	177	41	101	21	14
in %	x	x	x	23,2	57,1	11,9	7,9
362 Caritas Tagesst. f. K. Am Steinberg	910	161	160	50	69	21	20
in %	x	x	x	31,3	43,1	13,1	12,5
363 KGS In der Wasserkühl	934	307	304	132	140	17	15
in %	x	x	x	43,4	46,1	5,6	4,9
364 GGS A.-Lindgren-Schule, Brandenb. Str.	1.029	171	167	44	86	20	17
in %	x	x	x	26,3	51,5	12,0	10,2
365 GGS A.-Lindgren-Schule, Brandenb. Str.	1.480	317	314	100	161	24	29
in %	x	x	x	31,8	51,3	7,6	9,2
366 KGS In der Wasserkühl	731	263	260	68	143	28	21
in %	x	x	x	26,2	55,0	10,8	8,1
371 GGS Im Kirchfeld	1.497	467	462	165	240	36	21
in %	x	x	x	35,7	51,9	7,8	4,5
372 Jugend- u. Bürgerh. Hamberger Str.	1.322	275	272	87	132	22	31
in %	x	x	x	32,0	48,5	8,1	11,4
373 Jugend- u. Bürgerh. Hamberger Str.	1.360	328	326	125	151	29	21
in %	x	x	x	38,3	46,3	8,9	6,4
381 W.-Heisenberg- Gymnasium W.-Heisenberg-Str.	1.499	447	443	113	254	38	38
in %	x	x	x	25,5	57,3	8,6	8,6

noch Tabelle 7: Die Wahlberechtigten, die Wähler und die Verteilung der gültigen Stimmen bei der Hauptwahl des Oberbürgermeisters 2015 in Leverkusen nach Stimmbezirken

Stimmbezirk	Wahlberechtigte	Wähler	gültige Stimmen	Buchhorn, R. (CDU)	Richrath, U. (SPD)	Schoofs, E. (BÜRGERLISTE)	Beisicht, M. (PRO NRW)
382 GGS Im Kirchfeld	1.212	365	363	127	174	31	31
in %	x	x	x	35,0	47,9	8,5	8,5
383 GGS Im Kirchfeld	1.179	349	344	98	192	30	24
in %	x	x	x	28,5	55,8	8,7	7,0
384 GGS Im Kirchfeld	906	273	272	81	153	22	16
in %	x	x	x	29,8	56,3	8,1	5,9
391 H.-Kükelh.-Schule E.-v.- Thadden-Str.	1.465	249	247	42	140	48	17
in %	x	x	x	17,0	56,7	19,4	6,9
392 E.-Klausen.-Schule B.- Bonhoeffer-Str.	1.468	420	413	89	236	64	24
in %	x	x	x	21,5	57,1	15,5	5,8
393 GGS Morsbroicher Str.	994	359	355	114	188	34	19
in %	x	x	x	32,1	53,0	9,6	5,4
394 GGS Morsbroicher Str.	802	238	235	80	125	16	14
in %	x	x	x	34,0	53,2	6,8	6,0
B 11 Briefwahl KWB 11- Wiesdorf-Nordwest	x	396	393	80	243	44	26
in %	x	x	x	20,4	61,8	11,2	6,6
B 12 Briefwahl KWB 12- Wiesdorf-Nordost	x	258	257	65	146	33	13
in %	x	x	x	25,3	56,8	12,8	5,1
B 13 Briefwahl KWB 13- Wiesdorf -Süd	x	416	414	142	195	41	36
in %	x	x	x	34,3	47,1	9,9	8,7

noch Tabelle 7: Die Wahlberechtigten, die Wähler und die Verteilung der gültigen Stimmen bei der Hauptwahl des Oberbürgermeisters 2015 in Leverkusen nach Stimmbezirken

Stimmbezirk	Wahlberechtigte	Wähler	gültige Stimmen	Buchhorn, R. (CDU)	Richrath, U. (SPD)	Schoofs, E. (BÜRGERLISTE)	Beisicht, M. (PRO NRW)
B 14 Briefwahl KWB 14- Manfort	x	308	308	73	170	40	25
in %	x	x	x	23,7	55,2	13,0	8,1
B 15 Briefwahl KWB 15- Rheindorf-Süd	x	485	485	86	232	146	21
in %	x	x	x	17,7	47,8	30,1	4,3
B 16 Briefwahl KWB 16- Rheindorf-Mitte	x	229	229	41	101	71	16
in %	x	x	x	17,9	44,1	31,0	7,0
B 17 Briefwahl KWB 17- Rheindorf-Nord	x	207	206	47	84	57	18
in %	x	x	x	22,8	40,8	27,7	8,7
B 18 Briefwahl KWB 18-Hitdorf	x	614	611	171	281	136	23
in %	x	x	x	28,0	46,0	22,3	3,8
B 21 Briefwahl KWB 21- Opladen-Nord	x	575	570	223	277	48	22
in %	x	x	x	39,1	48,6	8,4	3,9
B 22 Briefwahl KWB 22- Opladen-Mitte	x	466	460	159	243	37	21
in %	x	x	x	34,6	52,8	8,0	4,6
B 23 Briefwahl KWB 23- Opladen-Südost	x	373	373	122	184	34	33
in %	x	x	x	32,7	49,3	9,1	8,8
B 24 Briefwahl KWB 24- Küppersteg-Nordwest/Opladen- Südwest	x	512	508	165	269	43	31
in %	x	x	x	32,5	53,0	8,5	6,1
B 25 Briefwahl KWB 25- Küppersteg-Südost	x	376	375	119	177	55	24
in %	x	x	x	31,7	47,2	14,7	6,4

noch Tabelle 7: Die Wahlberechtigten, die Wähler und die Verteilung der gültigen Stimmen bei der Hauptwahl des Oberbürgermeisters 2015 in Leverkusen nach Stimmbezirken

Stimmbezirk	Wahlberechtigte	Wähler	gültige Stimmen	Buchhorn, R. (CDU)	Richrath, U. (SPD)	Schoofs, E. (BÜRGERLISTE)	Beisicht, M. (PRO NRW)
B 26 Briefwahl KWB 26-Bürrig	x	534	532	133	289	82	28
in %	x	x	x	25,0	54,3	15,4	5,3
B 27 Briefwahl KWB 27- Quettingen-Ost	x	389	388	165	172	29	22
in %	x	x	x	42,5	44,3	7,5	5,7
B 28 Briefwahl KWB 28- Quettingen-West	x	225	223	64	113	23	23
in %	x	x	x	28,7	50,7	10,3	10,3
B 29 Briefwahl KWB 29-Berg. Neukirchen	x	631	628	226	300	55	47
in %	x	x	x	36,0	47,8	8,8	7,5
B 31 Briefwahl KWB 31- Waldsiedlung/Schlebusch- Südost	x	727	723	317	322	59	25
in %	x	x	x	43,8	44,5	8,2	3,5
B 32 Briefwahl KWB 32- Schlebusch-Südwest	x	387	385	115	219	27	24
in %	x	x	x	29,9	56,9	7,0	6,2
B 33 Briefwahl KWB 33- Schlebusch-Nordost	x	587	581	225	282	48	26
in %	x	x	x	38,7	48,5	8,3	4,5
B 34 Briefwahl KWB 34- Schlebusch-Mitte u. -Ost	x	566	564	265	256	25	18
in %	x	x	x	47,0	45,4	4,4	3,2
B 35 Briefwahl KWB 35- Steinbüchel-Südwest u. -Mitte	x	607	602	218	300	43	41
in %	x	x	x	36,2	49,8	7,1	6,8
B 36 Briefwahl KWB 36- Steinbüchel-Nord u. -Südost	x	482	476	144	251	49	32
in %	x	x	x	30,3	52,7	10,3	6,7

noch Tabelle 7: Die Wahlberechtigten, die Wähler und die Verteilung der gültigen Stimmen bei der Hauptwahl des Oberbürgermeisters 2015 in Leverkusen nach Stimmbezirken

Stimmbezirk	Wahlberechtigte	Wähler	gültige Stimmen	Buchhorn, R. (CDU)	Richrath, U. (SPD)	Schoofs, E. (BÜRGERLISTE)	Beisicht, M. (PRO NRW)
B 37 Briefwahl KWB 37- Lützenkirchen-Ost	x	348	346	135	163	24	24
in %	x	x	x	39,0	47,1	6,9	6,9
B 38 Briefwahl KWB 38- Lützenkirchen-West	x	509	505	183	247	37	38
in %	x	x	x	36,2	48,9	7,3	7,5
B 39 Briefwahl KWB 39- Alkenrath/Schlebusch-West	x	447	443	115	250	48	30
in %	x	x	x	26,0	56,4	10,8	6,8
Stadt Leverkusen insgesamt	128.369	46.820	46.383	13.809	23.730	5.827	3.017
in %	x	x	x	29,8	51,2	12,6	6,5

Anhang

Die 26 Kommunalwahlbezirke in Leverkusen

Stadtbezirk	Stadtteil	Kommunalwahlbezirk	
		Nr.	Bezeichnung
I	Wiesdorf	11	Wiesdorf-Nordwest
		12	Wiesdorf-Nordost
		13	Wiesdorf-Süd
	Manfort	14	Manfort
	Rheindorf	15	Rheindorf-Süd
		16	Rheindorf-Mitte
		17	Rheindorf-Nord
Hitdorf	18	Hitdorf	
II	Opladen	21	Opladen-Nord
		22	Opladen-Mitte
		23	Opladen-Südost
		24	Küppersteg-Nordost/Opladen-Südwest
	Küppersteg	25	Küppersteg-Südost
	Bürrig	26	Bürrig
	Quettingen	27	Quettingen-Ost
		28	Quettingen-West
Bergisch Neukirchen	29	Bergisch-Neukirchen	
III	Schlebusch	31	Waldsiedlung/Schlebusch-Südost
		32	Schlebusch-Südwest
		33	Schlebusch-Nordost
		34	Schlebusch-Mitte und -Ost
		39	Alkenrath/Schlebusch-West
	Alkenrath		
	Steinbüchel	35	Steinbüchel-Südwest und -Mitte
		36	Steinbüchel-Nord und -Südost
Lützenkirchen	37	Lützenkirchen-Ost	
	38	Lützenkirchen-West	

Stimmzettel

für die Wahl des Oberbürgermeisters
der kreisfreien Stadt Leverkusen
am 13. September 2015

Hier ankreuzen



Nur **einen** Bewerber ankreuzen, sonst ist Ihre Stimme ungültig.

1	Buchhorn, Reinhard Geburtsjahr 1946 Oberbürgermeister Am Scherfenbrand 184A 51375 Leverkusen	Christlich Demokratische Union Deutschlands CDU	<input type="radio"/>
2	Richrath, Uwe Geburtsjahr 1961 Selbständiger Kaufmann Felderstr. 29 51371 Leverkusen	Sozialdemokratische Partei Deutschlands SPD	<input type="radio"/>
3	Schoofs, Erhard Geburtsjahr 1940 Lehrer i.R. Alte Ziegelei 3 51371 Leverkusen	BÜRGERLISTE Leverkusen e.V. BÜRGERLISTE	<input type="radio"/>
4	Beisicht, Markus Geburtsjahr 1963 Rechtsanwalt Tannenweg 7 51381 Leverkusen	Bürgerbewegung PRO NRW PRO NRW	<input type="radio"/>

Tabellenverzeichnis	Seite
Tabelle 1: Die Wahlberechtigten bei der Hauptwahl des Oberbürgermeisters 1999 bis 2015 in Leverkusen	7
Tabelle 2: Die Wahlbeteiligung bei der Hauptwahl des Oberbürgermeisters 1999 bis 2015 in Leverkusen	7
Tabelle 3: Die Wahlberechtigten und die Wahlbeteiligung bei der Hauptwahl des Oberbürgermeisters 2015 in den Kommunalwahlbezirken der Stadt Leverkusen	8
Tabelle 4: Die Verteilung der gültigen Stimmen bei der Hauptwahl des Oberbürgermeisters 2015 in Leverkusen bei der Urnen- und der Briefwahl	9
Tabelle 5: Die Verteilung der gültigen Stimmen bei der Hauptwahl des Oberbürgermeisters 2015 in Leverkusen nach Kommunalwahlbezirken	10
Tabelle 6: Die relative Verteilung der gültigen Stimmen bei der Hauptwahl des Oberbürgermeisters 2015 in Leverkusen nach Kommunalwahlbezirken	11
Tabelle 7: Die Wahlberechtigten, die Wähler und die Verteilung der gültigen Stimmen bei der Hauptwahl des Oberbürgermeisters 2015 in Leverkusen nach Stimmbezirken	12

Literatur

Schellen, W., Naujoks, M., Wittrock, H.:

Leitfaden für die Vorbereitung und Durchführung der Wahlen von (Ober-)Bürgermeister und Landräten in Nordrhein-Westfalen am 13. September 2015, Stuttgart 2015

Maaß, B., Grow, O. :

Das Ergebnis der Kommunalwahlen 2014 in Leverkusen, in: Stadt Leverkusen – Der Oberbürgermeister – Statistikstelle (Hrsg.): Leverkusener Statistik >>Im Fokus<<, Heft 4, Leverkusen, Juli 2014

Nicolini, G. :

Das Ergebnis der Kommunalwahlen 2009 in Leverkusen, in: Stadt Leverkusen - Der Oberbürgermeister - Statistikstelle (Hrsg.): Berichte zur Stadtforschung, Heft 75, Leverkusen 2010

Stadt Leverkusen - Der Oberbürgermeister - Statistikstelle (Hrsg.):

Leverkusen in Zahlen - Jahrbücher

Stadt Leverkusen - Der Oberbürgermeister - Statistikstelle (Hrsg.):

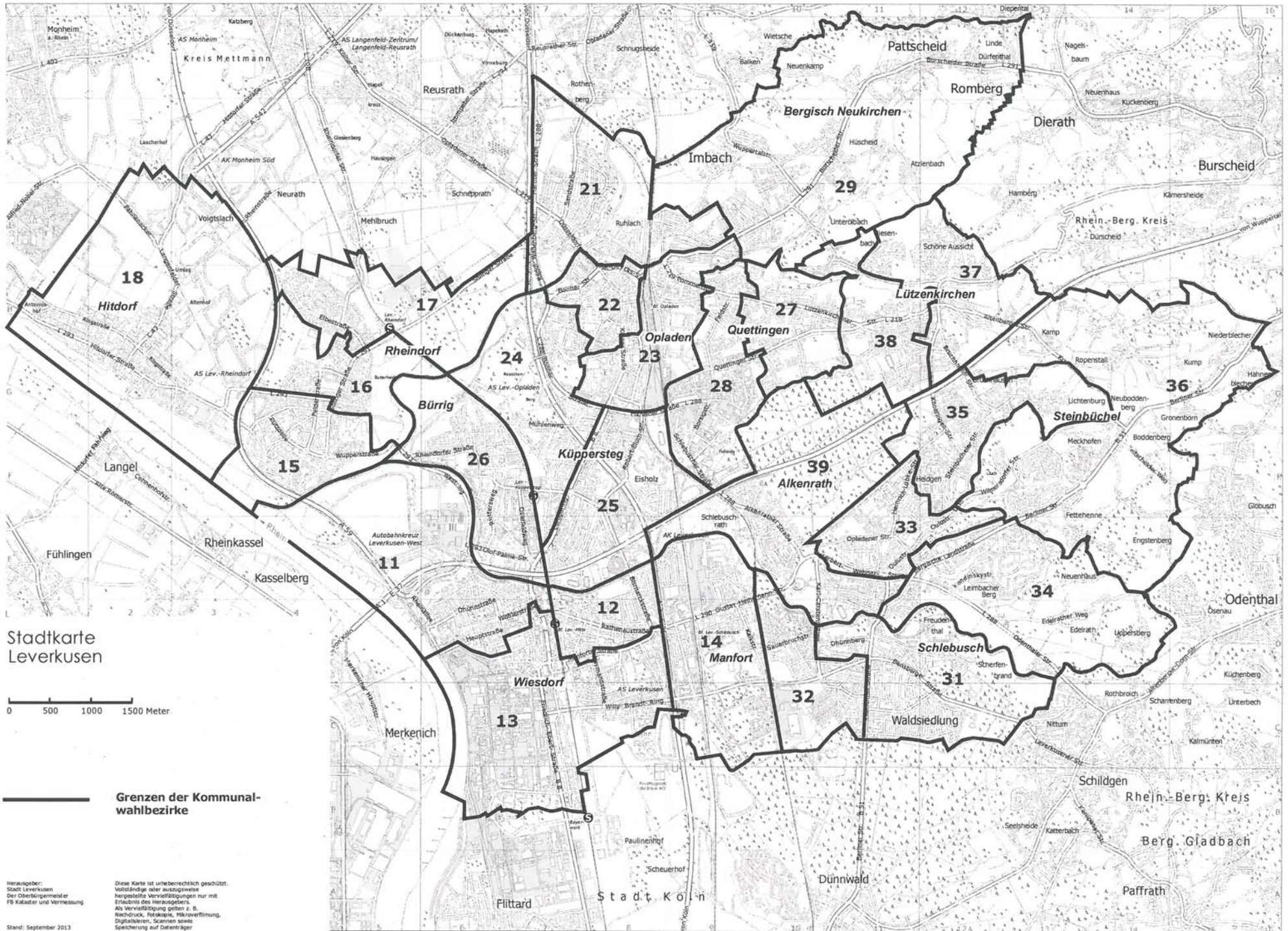
L Leverkusener Statistik - Jahrbuch 2013

Internetrecherche:

www.mik.nrw.de

www.it.nrw.de

(B. Maaß und O. Grow)



Stadtkarte
Leverkusen

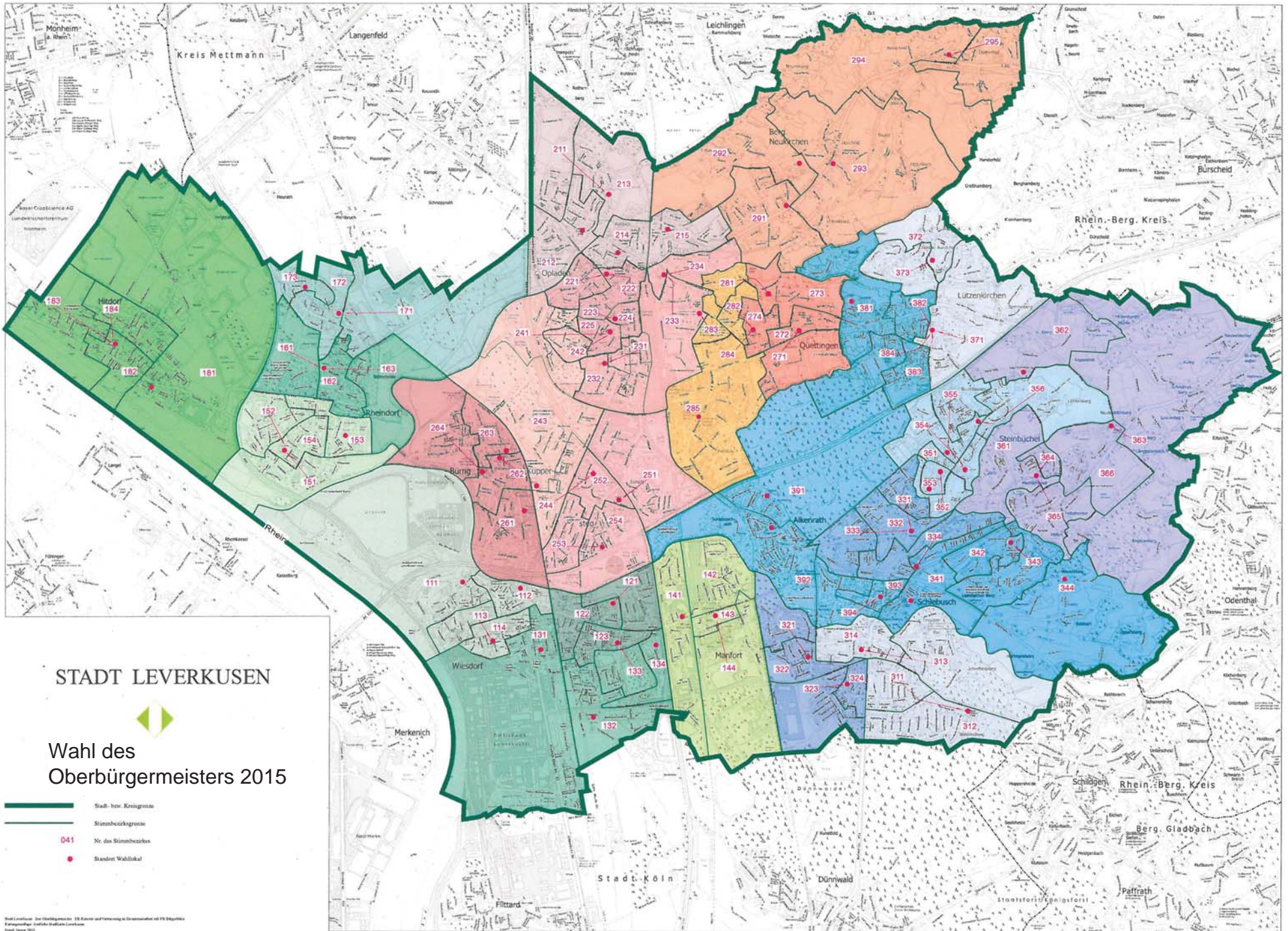
0 500 1000 1500 Meter

Grenzen der Kommunalwahlbezirke

Herausgeber:
Stadt Leverkusen
Der Oberbürgermeister
FB Kataster und Vermessung

Diese Karte ist urheberrechtlich geschützt.
Vollständige oder auszugsweise
hergestellte Vervielfältigungen nur mit
Erlaubnis des Herausgebers.
Als Vervielfältigung gelten z. B.
Nachdruck, Fotokopie, Mikroverfilmung,
Digitalisieren, Scannen sowie
Speicherung auf Datenträger

Stand: September 2013



STADT LEVERKUSEN



Wahl des Oberbürgermeisters 2015

- Stadt- bzw. Kreisgrenze
- Stimmbezirksgrenze
- 041 Nr. des Stimmbezirkes
- Standort Wahllokal